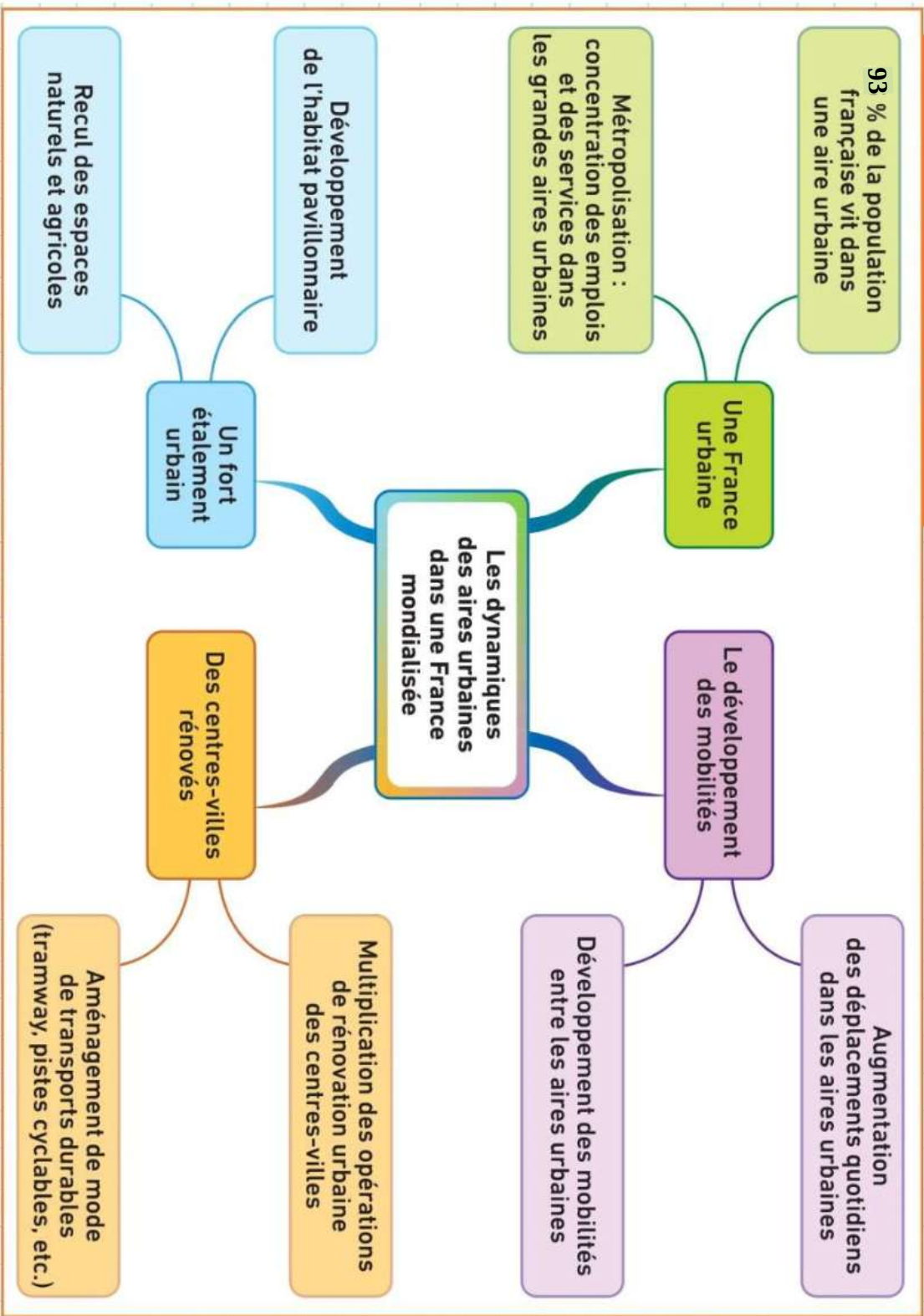


L'ESSENTIEL EN CARTE MENTALE



LES ESPACES PRODUCTIFS


Des espaces agricoles

Des connexions accrues entre la ville et l'agriculture

Agriculture moderne et spécialisation des espaces

Agriculture marchande intégrée aux systèmes industriels et financiers

Développement d'une agriculture bio


Des reconversions industrielles réussies

Des espaces industriels en recomposition

Désindustrialisation : un effet de la mondialisation


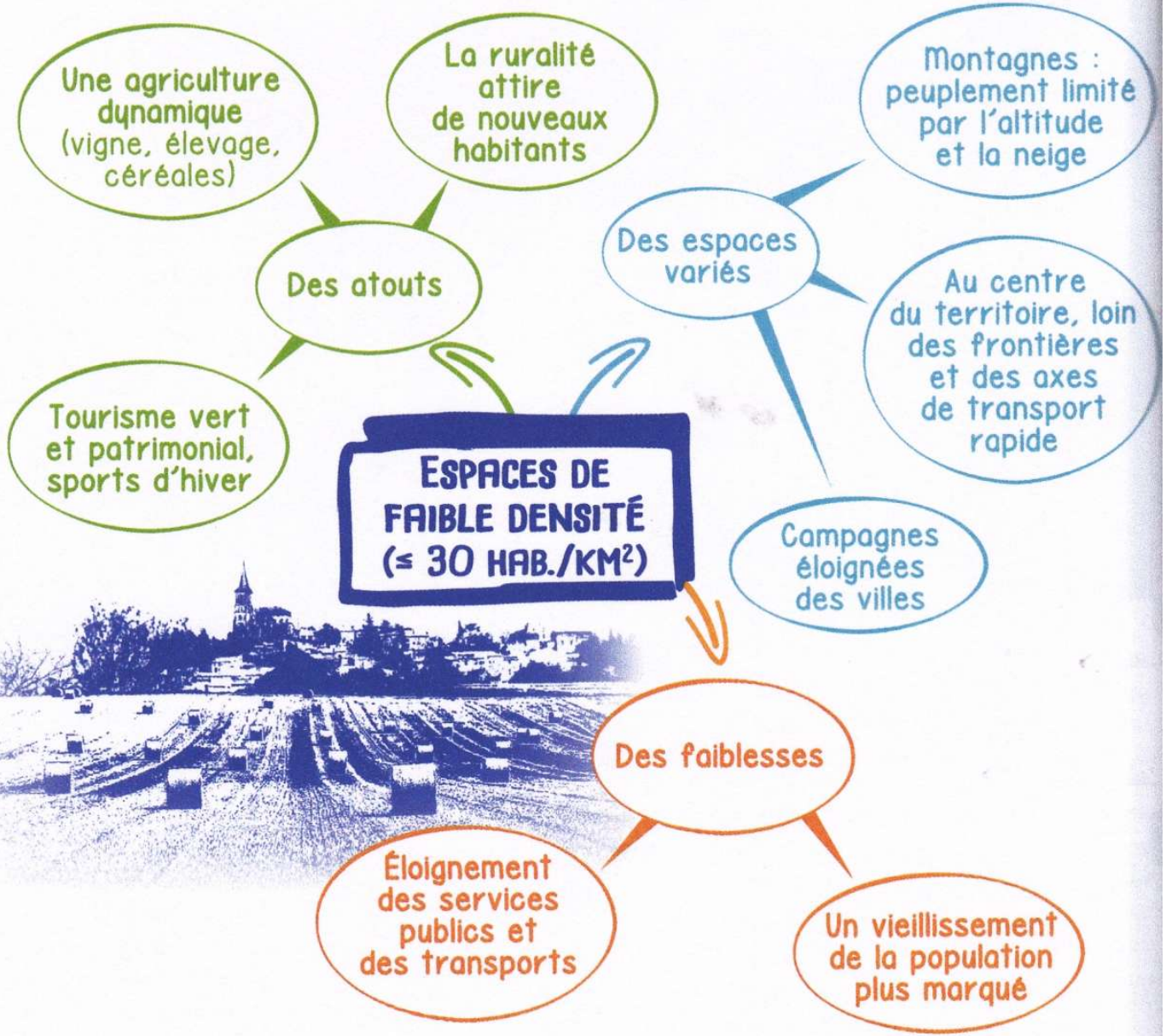
Des regroupements en réseaux (centres de recherche, pôles de compétitivité, technopôles)

Ancrage dans les aires urbaines

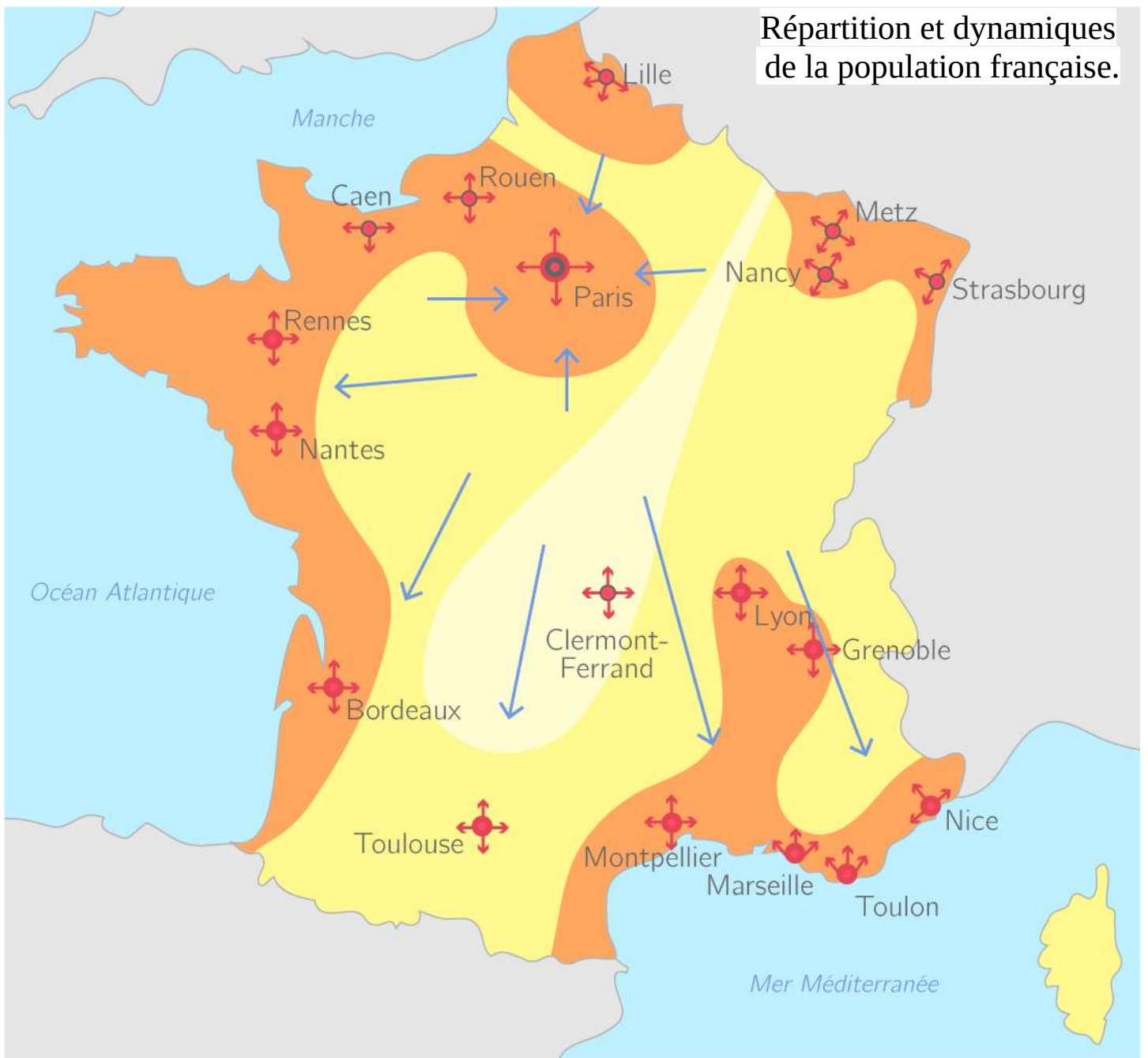
Des espaces de service

Reconquête des espaces ruraux : enjeu des services


Des espaces spécifiques : les espaces touristiques



Répartition et dynamiques de la population française.



I. Une répartition inégale de la population

- Paris métropole mondiale
- Principales villes françaises
- Zones les plus densément peuplées
- Zones de densité moyenne
- Zones de faible densité

II. Les dynamiques démographiques

- Croissance démographique supérieure à 0,4%
- Croissance démographique inférieure à 0,4%
- ⊕ Étalement urbain
- Principaux flux migratoires