


Géographie 6ème, partie 3, leçon 8


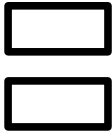
Point méthode : analyser une photographie de paysage (voir diaporama)

- 1) Je présente le document (nature, lieu représenté). (sur le cahier)
- 2) Je décris ce que je vois (plan par plan ou par unité de paysage, j'identifie les différents éléments qui composent la photographie). (sur le cahier)
- 3) Je fais le croquis du paysage et la légende (ci-dessous).

Titre: La station balnéaire de Kata (Phuket, Thaïlande) :
un espace aménagé pour le tourisme.



Légende.



Document A : Station balnéaire de Kata.



Document B.



