

GEOGRAPHIE.

Partie 3.

HABITER LES LITTORAUX.





Leçon 9.
Comment habiter les littoraux ?

Point info 1 : qu'est-ce que le littoral ?.

Le littoral est la bande de terre située le long des côtes, au bord de la **mer**. On y trouve différentes sortes de milieux :

- des **falaises** : escarpements rocheux élevés au-dessus du niveau de la mer
- des **plages** : espaces de sable ou de galets en bord de mer
- des **dunes** : petites collines de sable qui se forment sous l'action du vent

On y trouve également :

- des **îles** : étendues de terre entourées d'eau
- des **presqu'îles** : morceaux de terre entourés d'eau mais reliés à la terre
- des **baies** : endroits où la mer s'avance dans les terres
- des **caps** : endroits où la terre s'avance dans les mers
- des **marécages** : espaces irrégulièrement envahis par l'eau





Delta du Nil, Egypte.



Falaises de Victoria, Australie.



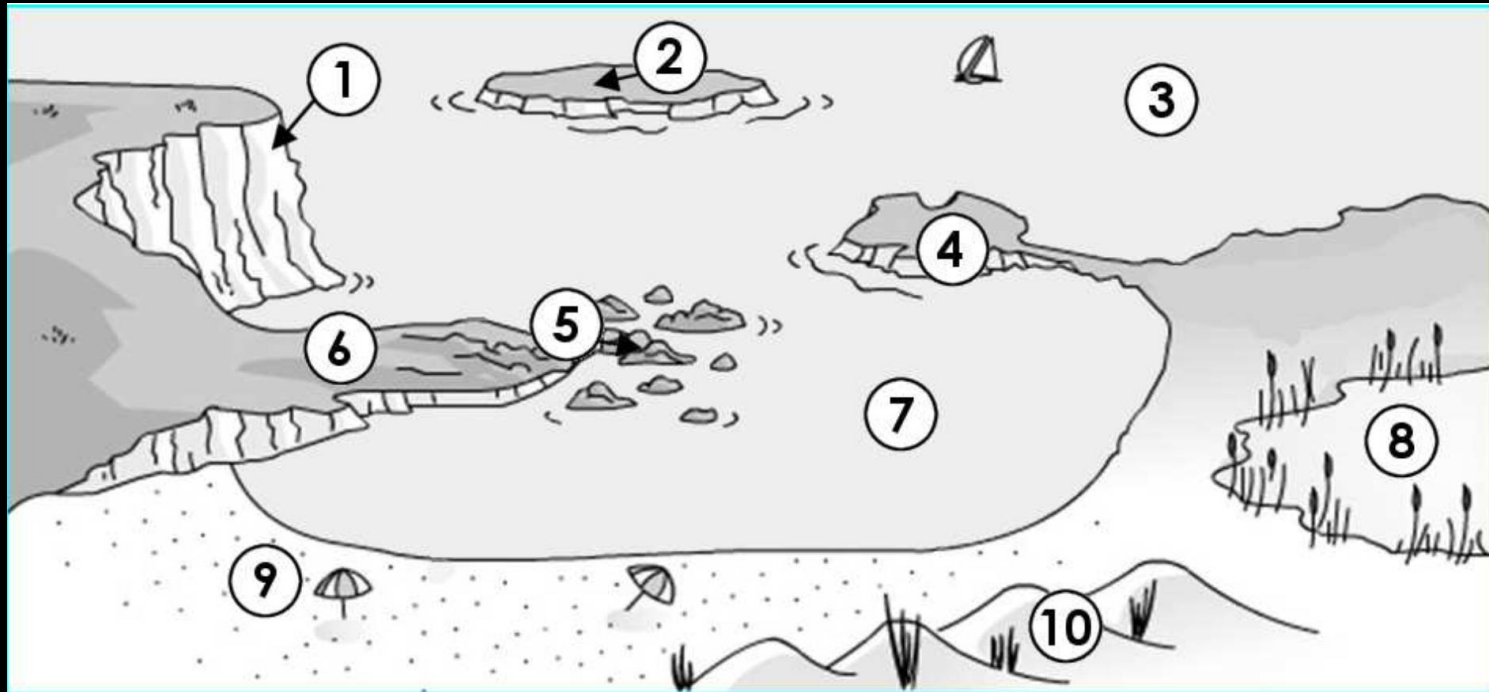
Côte rocheuse, Corse, France



Côte sableuse, Miami, Etats-Unis.

Exercice 1 : replace les mots soulignés (et en gras) dans le paragraphe ci-dessus dans la légende du croquis ci-dessous.

Croquis : Les milieux littoraux.



Légende.

1 : **Falaise**

2 : **Île**

3 : **Mer**

4 : **Presqu'île**

5 : **Rochers**

6 : **Cap**

7 : **Baie**

8 : **Marécage**

9 : **Plage**

10 : **Dunes**

Point info 2.

Les littoraux peuvent être sauvages, mais ils sont souvent habités et exploités par les hommes qui y construisent des villages, des villes, des stations balnéaires (avec hôtels, espaces de loisirs et de commerce, marina pour les bateaux de plaisance), des zones industrialo-portuaires. Les ressources naturelles sont nombreuses (sable, poissons et crustacés, algues, pétrole, gaz).



Colombo (Sri Lanka)
Extraction de sable.



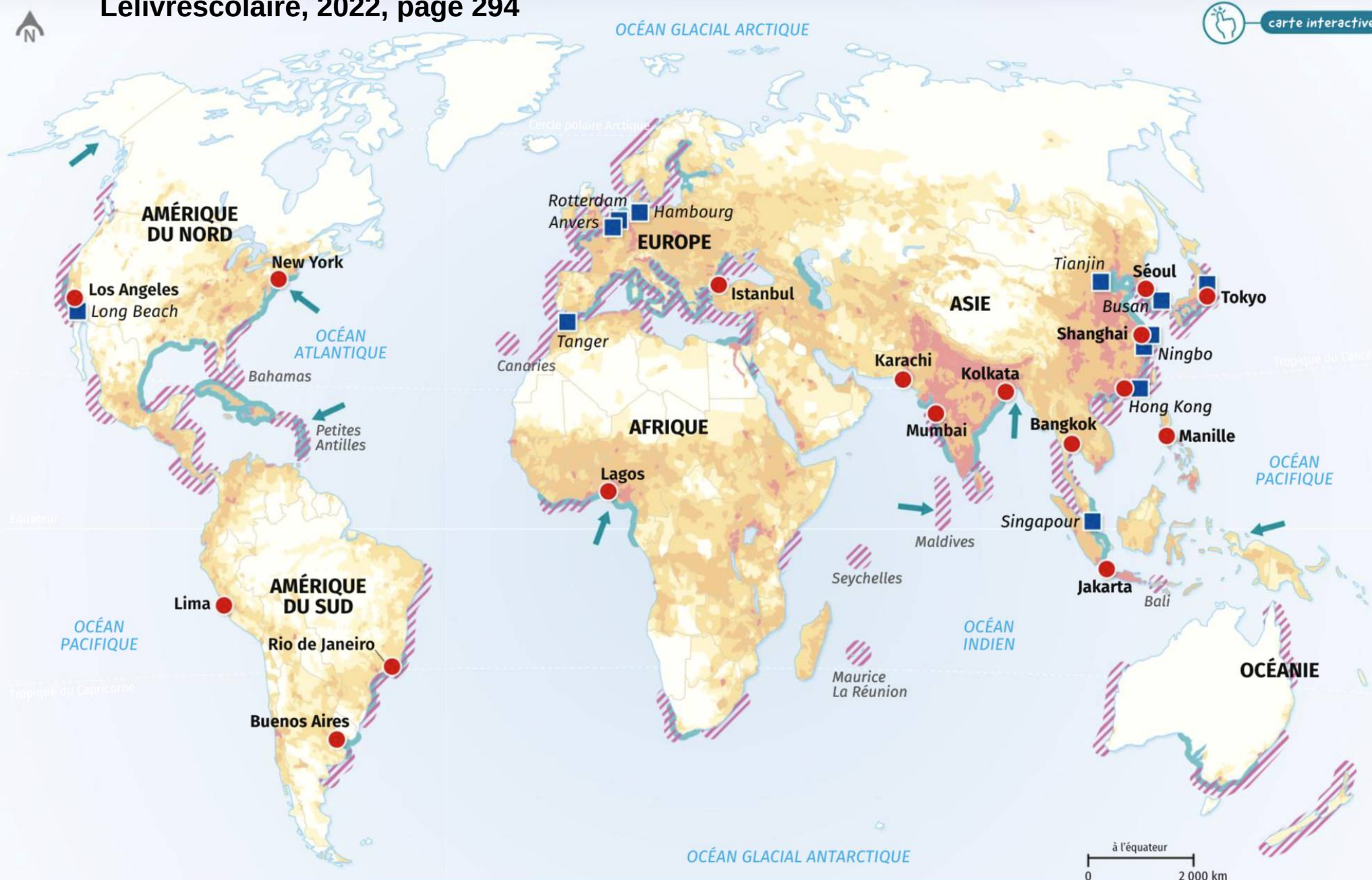
Saint-Gilles-Croix-de-Vie (Vendée,
France)
Port de pêche



Le Havre (Seine Maritime, France)
Z.I.P. (zone industrialo-portuaire)



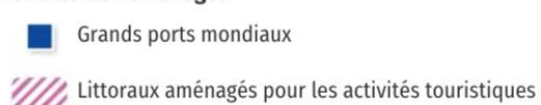
Villeneuve Loubet (Alpes Maritimes,
France)
Station balnéaire



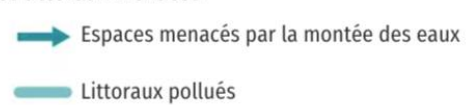
1. Des littoraux habités



2. Des littoraux aménagés



3. Des littoraux menacés



Exercice 3 : complète la carte et la légende à l'aide de la carte page 295.

1) Faits des points violets pour les grands ports suivants et écris leur nom en rouge : Hong-Kong, Shangai, Tokyo, Singapour, Rotterdam, Tanger.

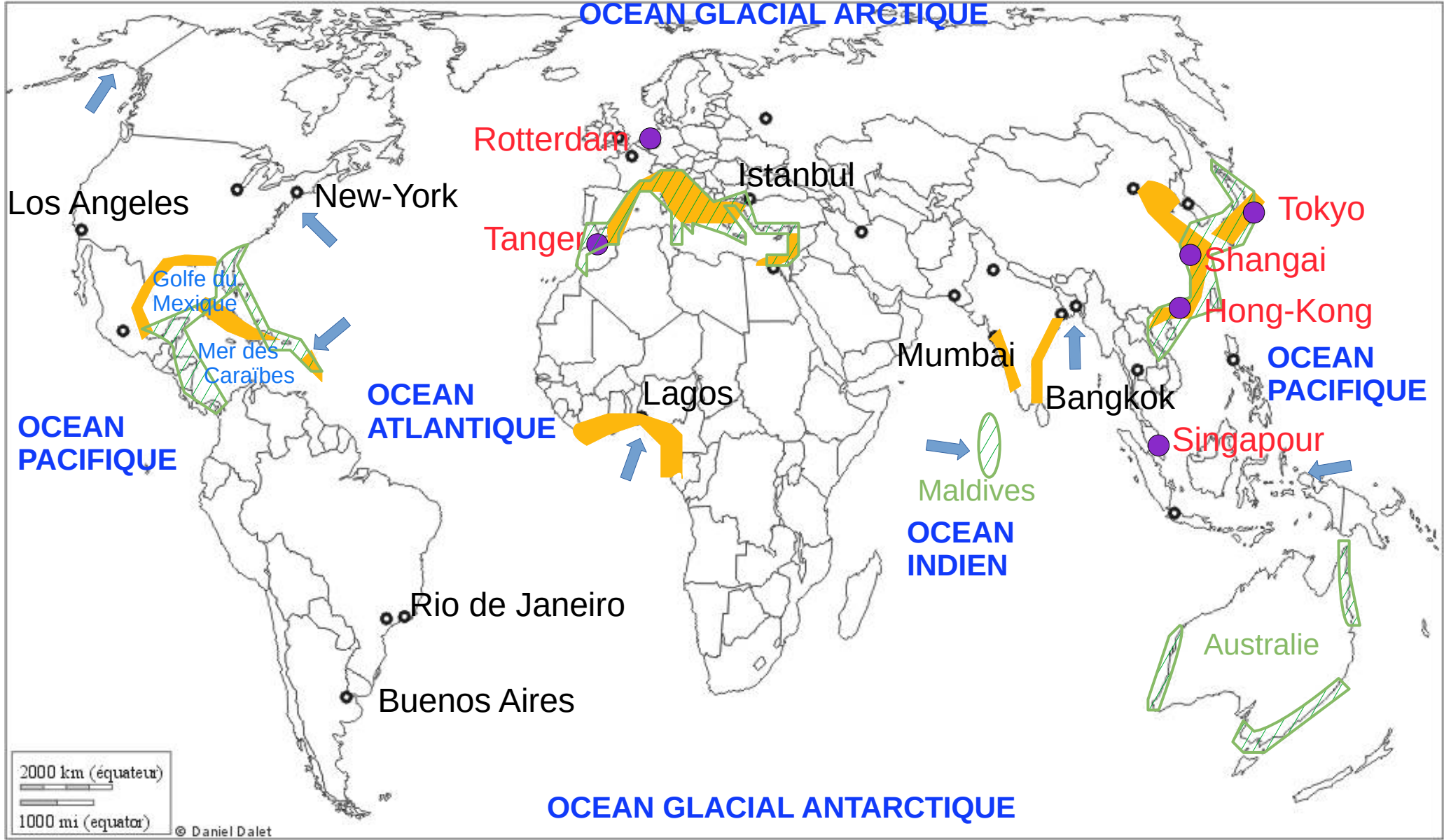
2) Ecris en noir le nom des grandes villes littorales suivantes : Los Angeles, New York, Buenos Aires, Rio de Janeiro, Lagos, Istanbul, Mumbai, Bangkok.

3) Trace en bleu les flèches indiquant les littoraux menacés par la montée des eaux.

4) Hachure en vert les littoraux touristiques suivants : littoraux méditerranéens, littoraux du bassin des Caraïbes, littoraux d'Asie de l'Est, Littoraux d'Australie, Maldives.

5) Colorie en orange les littoraux pollués suivants : littoraux méditerranéens, littoraux du bassin des Caraïbes, littoraux d'Asie de l'Est, littoraux indiens, littoraux d'Afrique centrale.

6) Ecris en bleu le nom des océans.



2000 km (équateur)
 1000 mi (équateur)
 © Daniel Dalet

- Ville ● Grandes agglomérations littorales.
- Ville ● ● Grands ports mondiaux.
- ▨ Littoraux aménagés pour le tourisme.
- ➡ Espaces menacés par la montée des eaux
- Littoraux pollués.

1) Les atouts :

2) Les usagers :

3) Les
activités :

Les littoraux, des
espaces convoités.

5) Les conséquences :

4) Les aménagements :

1) Les atouts :

- paysages naturels variés.
- interface entre l'arrière-pays et le reste du monde.
- ressources de la mer et du littoral (sable, gaz, pétrole, poissons...)

2) Les usagers :

- habitants (50 % de la population mondiale vit à moins de 50Km de la mer)
- touristes.
- travailleurs (ouvriers, pêcheurs, dockers, ...)

3) Les activités :

- tourisme balnéaire, activités nautiques.
- commerce
- pêche
- industrie
- transport, logistique.
- exploitation minière et pétrolière.

Les littoraux, des espaces convoités.

```
graph TD; A[Les littoraux, des espaces convoités.] --> B[1) Les atouts :]; A --> C[2) Les usagers :]; A --> D[3) Les activités :]; A --> E[4) Les aménagements :]; A --> F[5) Les conséquences :];
```

5) Les conséquences :

- dégradation des paysages et du milieu sous-marin (solution : protection de certains espaces)
- pollution.
- conflits entre les différents usagers (touristes, pêcheurs, industriels, habitants).
- espaces habités menacés par la montée des eaux.

4) Les aménagements :

- ports de plaisance, commerces, promenades.
- quais, entrepôts, portiques.
- ZIP
- terre-plein et polders.
- 16 des 20 plus grandes villes sont situées sur le littoral.